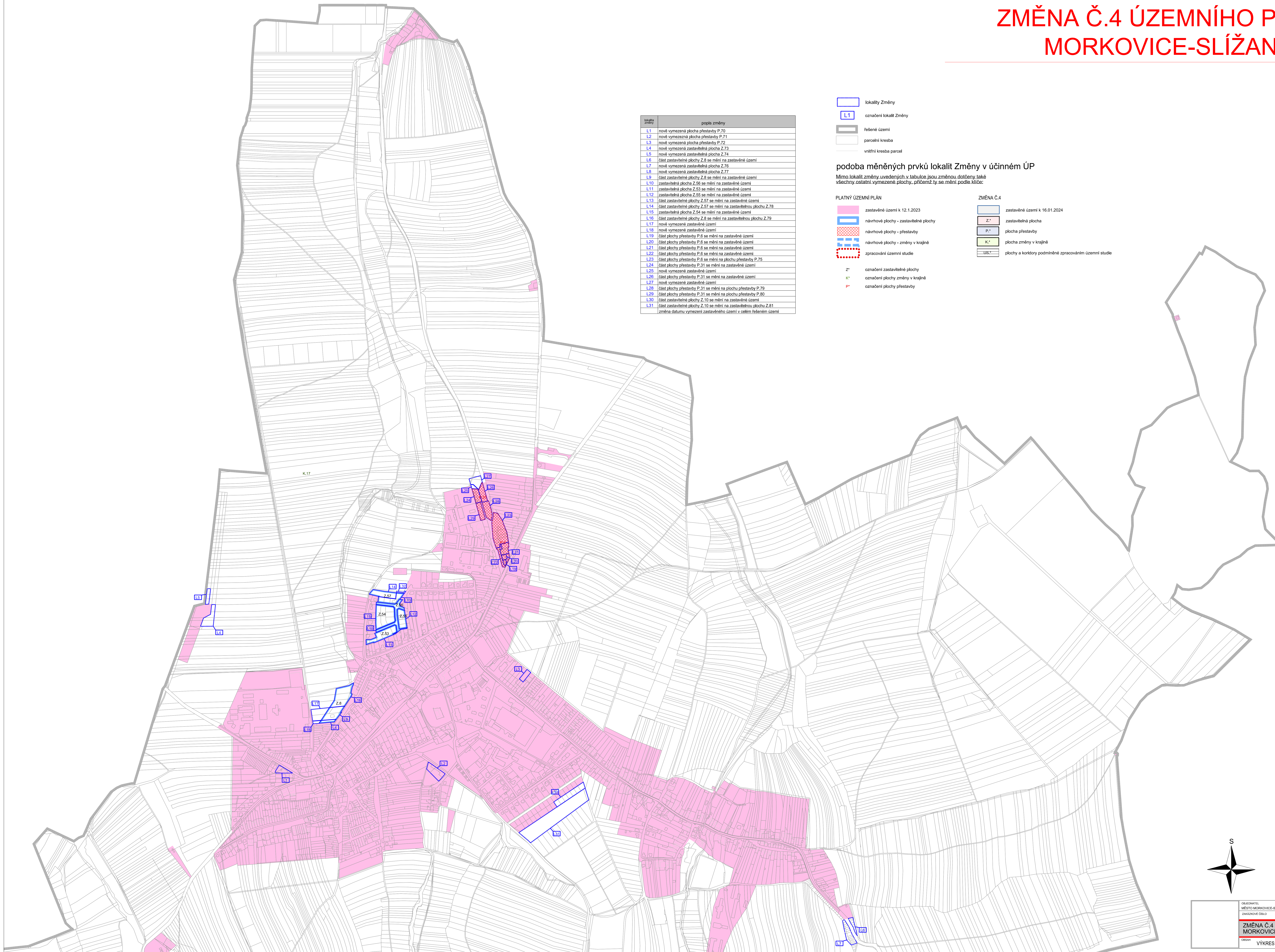


ZMĚNA Č.4 ÚZEMNÍHO PLÁNU MORKOVICE-SLÍŽANY



část změny	popis změny
L1	nově vymezená plocha přestavby P.70
L2	nově vymezená plocha přestavby P.71
L3	nově vymezená plocha přestavby P.72
L4	nově vymezená zastavěná plocha Z.73
L5	nově vymezená zastavěná plocha Z.74
L6	část zastavěné plochy Z.8 se mění na zastavěné území
L7	nově vymezená zastavěná plocha Z.76
L8	nově vymezená zastavěná plocha Z.77
L9	část zastavěné plochy Z.8 se mění na zastavěné území
L10	zastavěná plocha Z.56 se mění na zastavěné území
L11	zastavěná plocha Z.53 se mění na zastavěné území
L12	zastavěná plocha Z.55 se mění na zastavěné území
L13	část zastavěné plochy Z.57 se mění na zastavěné území
L14	část zastavěné plochy Z.57 se mění na zastavěnou plochu Z.78
L15	zastavěná plocha Z.54 se mění na zastavěné území
L16	část zastavěné plochy Z.8 se mění na zastavěnou plochu Z.79
L17	nově vymezené zastavěné území
L18	nově vymezené zastavěné území
L19	část plochy přestavby P.6 se mění na zastavěné území
L20	část plochy přestavby P.6 se mění na zastavěné území
L21	část plochy přestavby P.6 se mění na zastavěné území
L22	část plochy přestavby P.6 se mění na zastavěné území
L23	část plochy přestavby P.6 se mění na plochu přestavby P.75
L24	část plochy přestavby P.31 se mění na zastavěné území
L25	nově vymezené zastavěné území
L26	část plochy přestavby P.31 se mění na zastavěné území
L27	nově vymezené zastavěné území
L28	část plochy přestavby P.31 se mění na plochu přestavby P.79
L29	část plochy přestavby P.31 se mění na plochu přestavby P.80
L30	část zastavěné plochy Z.10 se mění na zastavěné území
L31	část zastavěné plochy Z.10 se mění na zastavěnou plochu Z.81
	změna datumu vymezení zastavěného území v celém řešeném území

- lokality Změny
- L1 označení lokalit Změny
- řešené území
- parcelní kresba
- vnitřní kresba parcel

podoba měněných prvků lokalit Změny v účinném ÚP

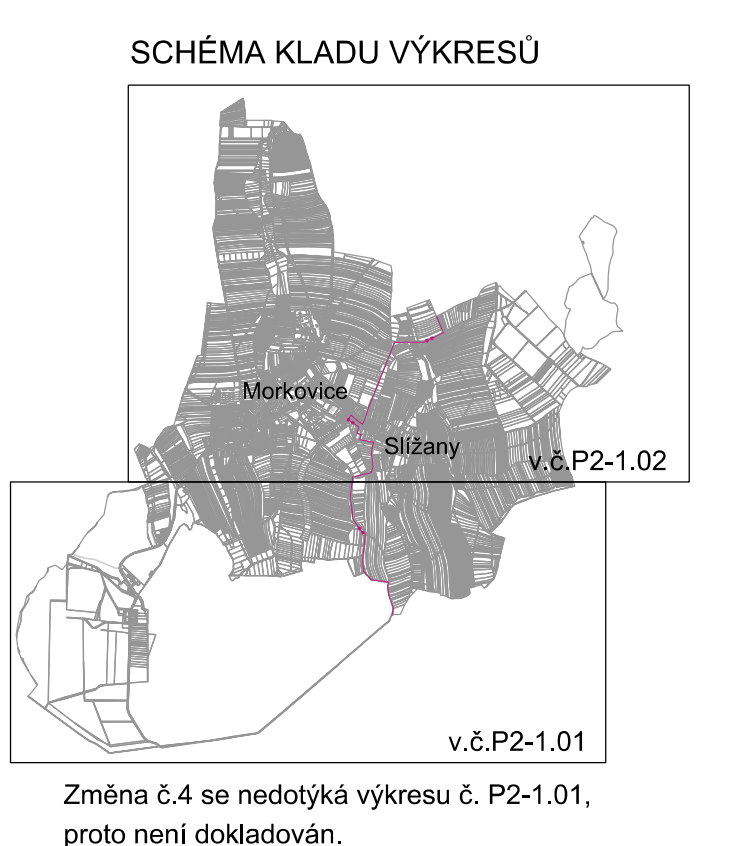
Mimo lokalit změny, uvedených v tabulce, jsou změnou dotčeny také všechny ostatní vymezené plochy, příčinně ty se mění podle klíče:

- PLATNÝ ÚZEMNÍ PLÁN**


 - zastavěné území k 12.1.2023
 - návrhové plochy - zastavěné plochy
 - návrhové plochy - přestavby
 - návrhové plochy - změny v krajíně
 - zpracování územní studie
 - Z* označení zastavěného území
 - K* označení plochy změny v krajíně
 - P* označení plochy přestavby

ZMĚNA Č.4

 - zastavěné území k 16.01.2024
 - Z* zastavěná plocha
 - P* plocha přestavby
 - K* plocha změny v krajíně
 - plochy a koridory podmíněné zpracováním územní studie



ZÁZNAM O ÚČINNOSTI		Obisk úředního razítka:
Vydávající správní orgán:	Zastupitelstvo města Morkovice-Slížany	
Datum nabytí účinnosti změny č.4 územního plánu:	16.10.2024	
Pořizovatel:	Městský úřad Kroměříž	
Jméno a příjmení:	Ing. Pavla Lihovná	
Funkce oprávněné úřední osoby pořizovatele:	referent oddělení územního plánování	
Podpis:		



OBJEDNATEL: MĚSTO MORKOVICE-SLÍŽANY
ZNAKOVÉ ČÍSLO: P.6-24

POŘIZOVATEL: MĚSTSKÝ ÚŘAD KROMĚŘÍŽ
ODPĚDĚNÍ: ING. AROŠ MILAN KROUMAN

PROJEKTANT: AKTÉ
KOLÁŘOVÁ 100
MORKOVICE-SLÍŽANY
PŘÍJEKT s.r.o.

**ZMĚNA Č.4 ÚZEMNÍHO PLÁNU
MORKOVICE-SLÍŽANY**

DEKAR: VÝKRES ZÁKLADNÍHO ČLENĚNÍ ÚZEMÍ

MĚRITVO: 1:5 000

DATAUM: 09/2024

VČ: P2-1

v.č.P2-1.02

Priloha č.2